

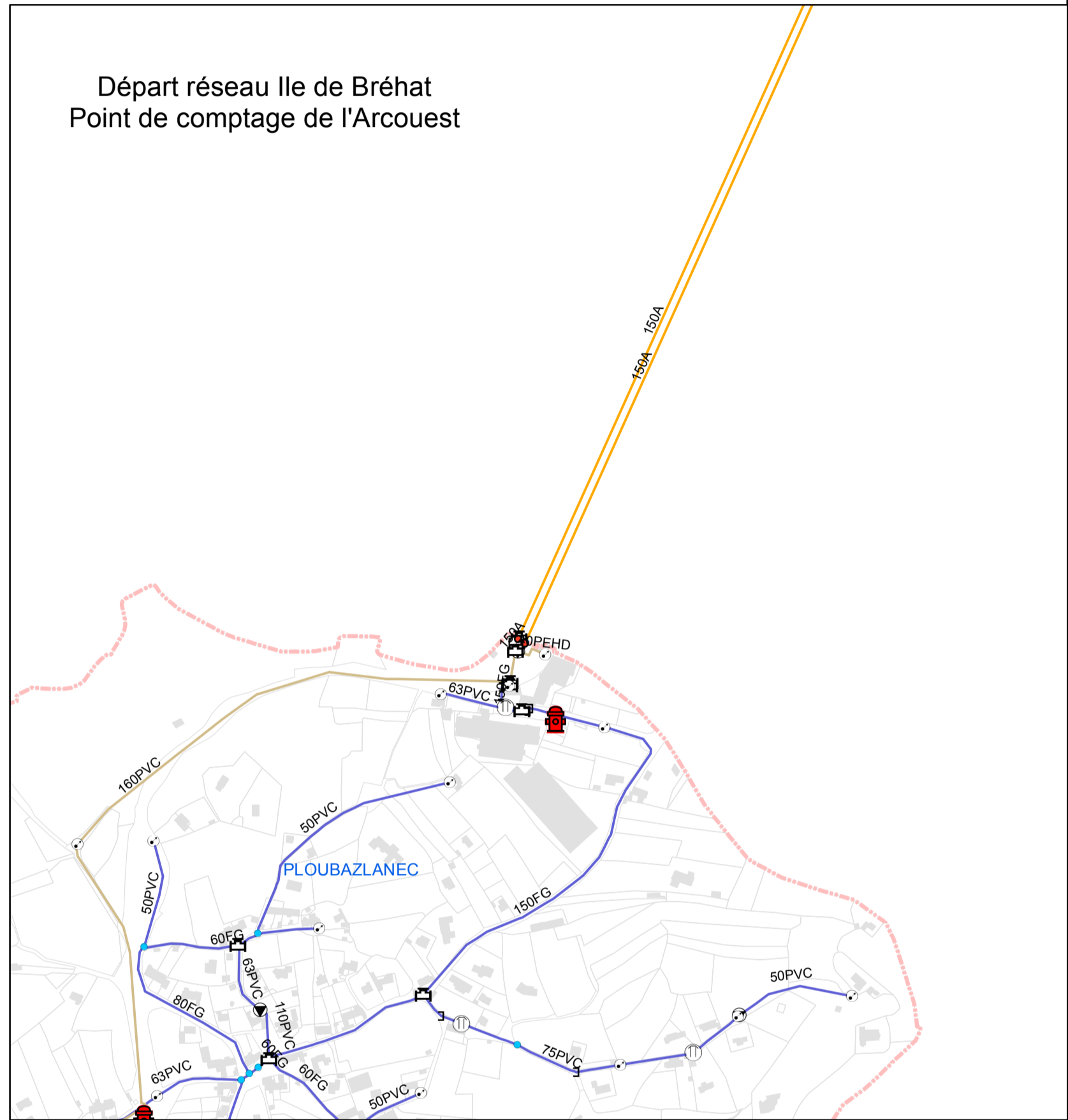
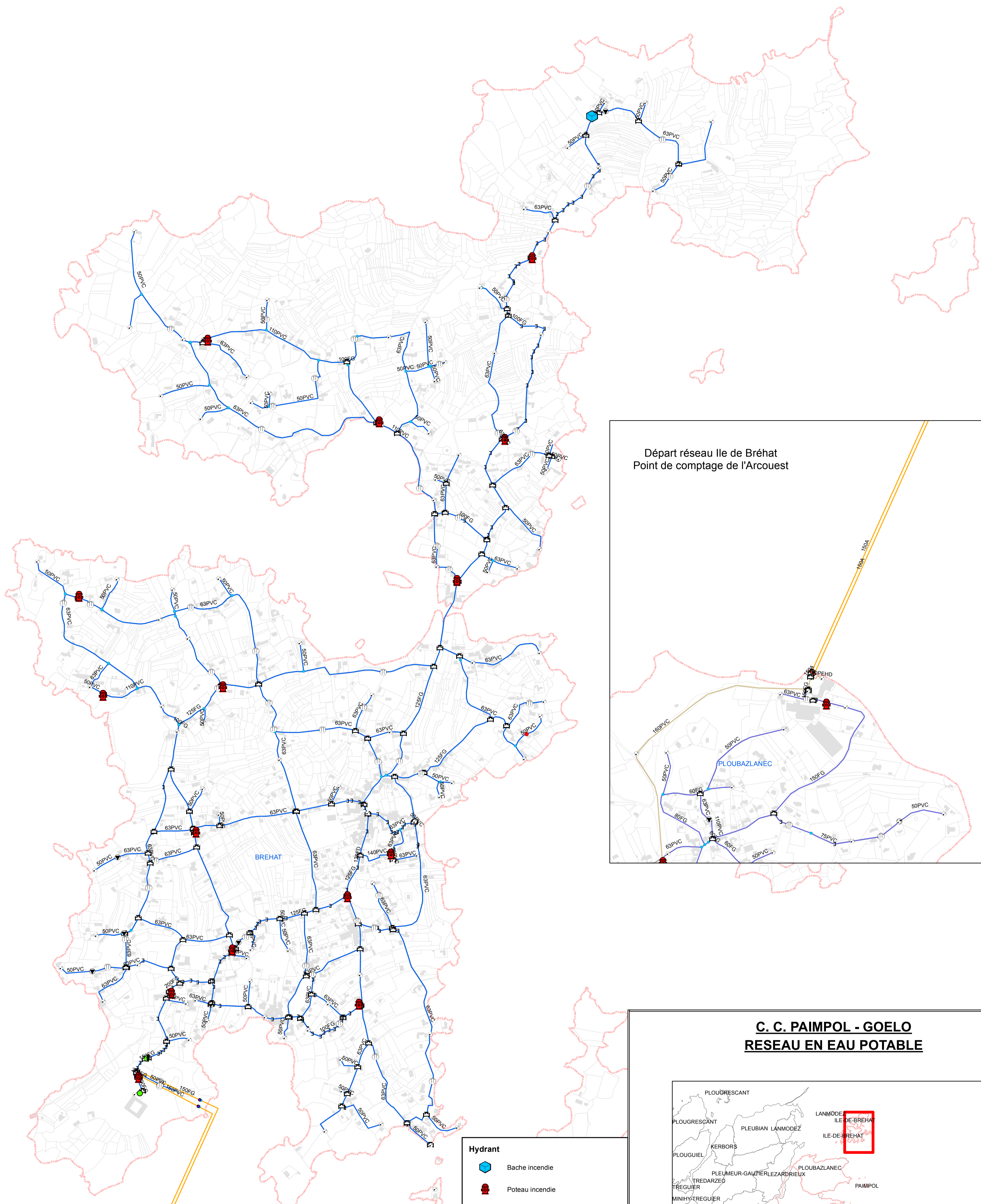


# **PLAN LOCAL D'URBANISME**

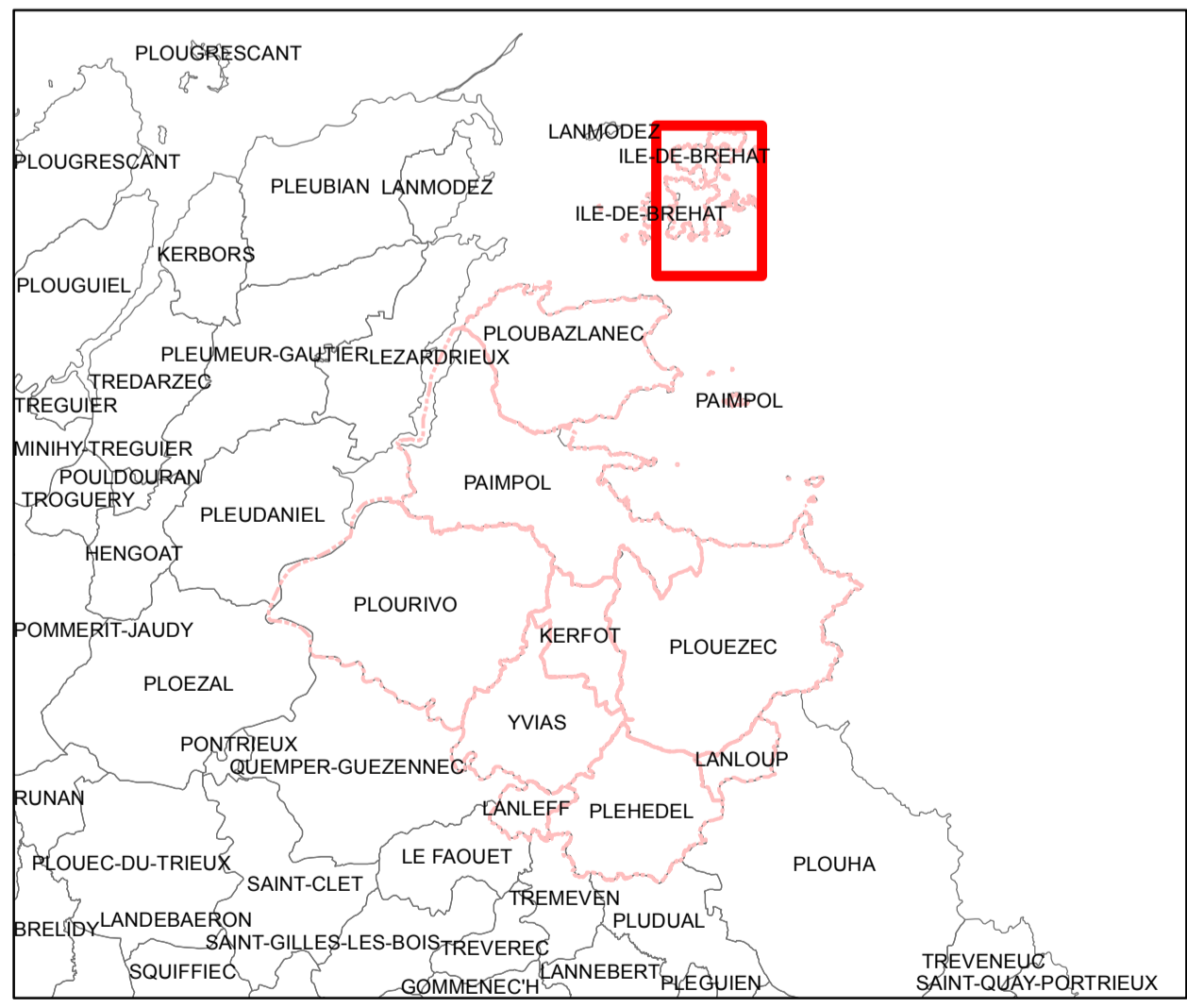
**COMMUNE DE L'ÎLE DE BREHAT**

## **5.7 RESEAU D'EAU POTABLE**





**C. C. PAIMPOL - GOELO  
RESEAU EN EAU POTABLE**



- Hydrant**
- Bache incendie
  - Poteau incendie
- Ouvrage de pression**
- Stabilisateur Pression
- Compteur**
- Secto Permanente
- Equipement spécifiques**
- Autre
  - Clapet
  - Purge
  - Ventouse
- Pièce**
- Coude
  - Cône
  - Té
- Vanne**
- Fermée
  - Ouverte
- Canalisation Etage de sectorisation**
- ARCOUEST
  - ILE DE BREHAT DEB LA CITADELLE

| INDICES                            | DATES | MODIFICATIONS                    | DESSINE PAR                     | VERIFIE PAR |
|------------------------------------|-------|----------------------------------|---------------------------------|-------------|
|                                    |       |                                  |                                 |             |
|                                    |       |                                  |                                 |             |
|                                    |       |                                  |                                 |             |
| DOSSIER : <b>D4120</b>             |       | PLAN N° : <b>1</b>               | ECHELLE : <b>1:5 000</b>        |             |
| DATE : <b>20/10/2017</b>           |       | DESSINE PAR : <b>DP</b>          | VERIFIE PAR : <b>EQ</b>         |             |
| DEPARTEMENT DU SERVICE : <b>22</b> |       | RESEAU : <b>CC PAIMPOL GOELO</b> | NATURE DU PLAN : <b>RESEAUX</b> |             |



S.A.E - Réseaux  
8, Allée Adolphe Bobierre  
CS 96533  
35065 RENNES Cedex

**ILE DE BREHAT  
Etage de sectorisation**